

Drei Bäche Wanderung

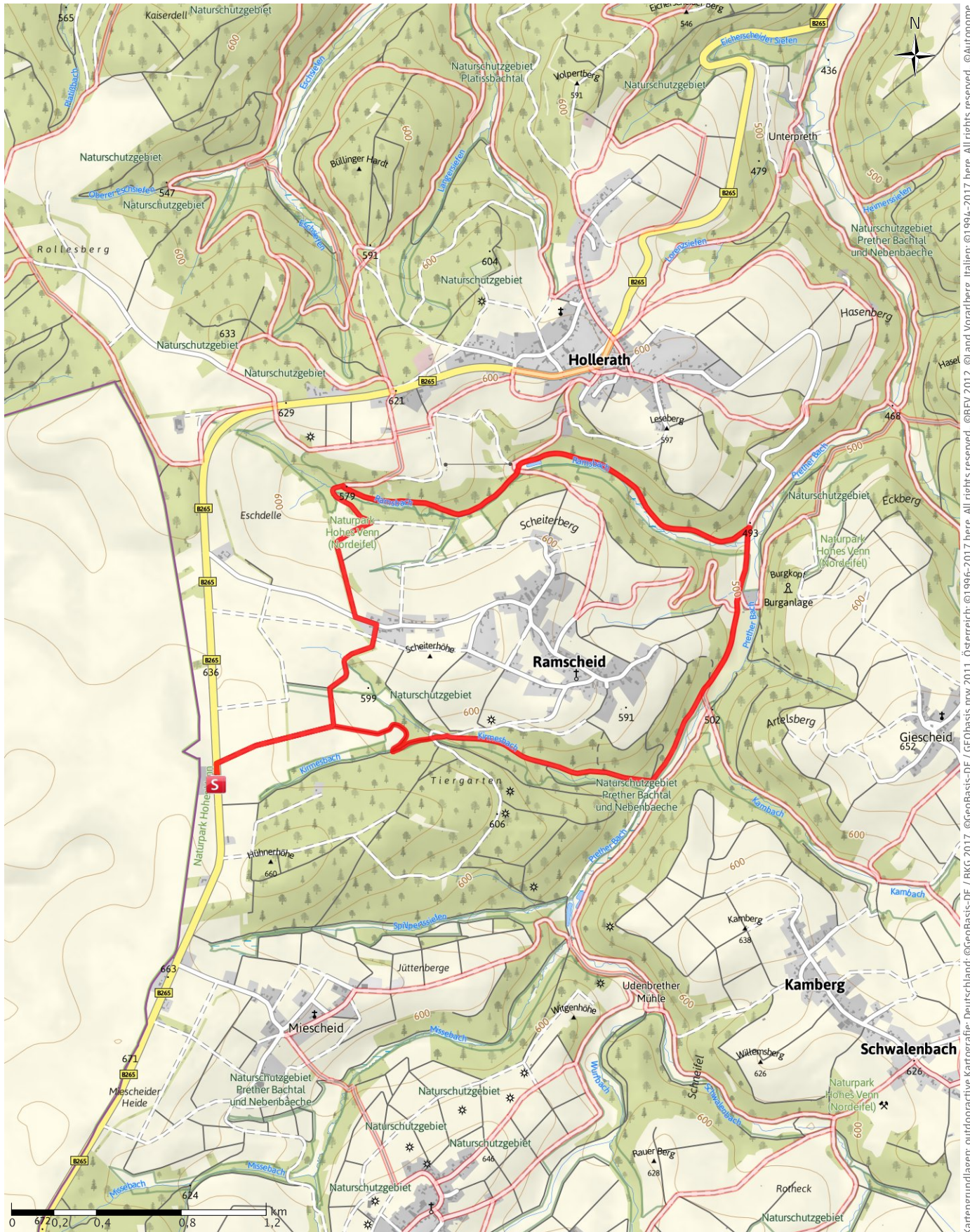
← 8,2 km

🕒 2:12 Std.

▲ 165 m

▼ 165 m

Schwierigkeit -



Kartengrundlagen: outdooractive Kartografie; Deutschland: ©GeoBasis-DE / BKG 2017, ©GeoBasis-DE / GEObasis.nrw 2011, Österreich: ©1996-2017 here. All rights reserved., ©BEV 2012, ©Land Vorarlberg, Italien: ©1994-2017 here. All rights reserved., ©Autonome Provinz Bozen – Südtirol – Abteilung Natur, Landschaft und Raumentwicklung, Schweiz: Geodata ©swisstopo

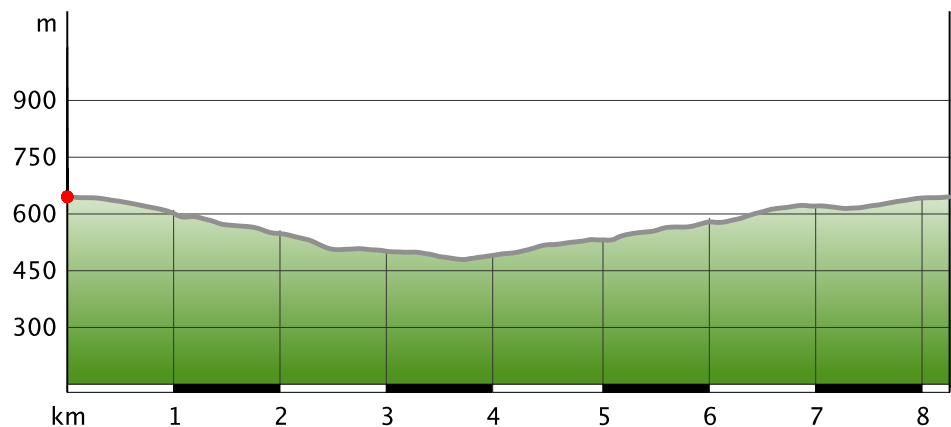


Drei Bäche Wanderung

Wegart

— Länge 8,2 km

Höhenprofil



Tourdaten

Regionaler Wanderweg

Strecke ↔ 8,2 km

Dauer ⌚ 2:12 Std.

Aufstieg ▲ 165 m

Abstieg ▼ 165 m

Schwierigkeit -

Kondition ●●●●●

Technik ●●●●●

Höhenlage



Beste Jahreszeit

JAN | FEB | MÄR

APR | MAI | JUN

JUL | AUG | SEP

OKT | NOV | DEZ

Bewertungen


Autoren

Erlebnis ●●●●●

Landschaft ●●●●●

Community

Weitere Tourdaten



Auke Beetstra

Aktualisierung: 06.08.2017

Während dieser Wanderung passieren Sie 3 Bäche und viele Panzersperren vom ehemaligen Westwall. Beim Treffpunkt Kirmesbach – Prether Bach war früher ein kleiner Stausee. Das Wasser vom See wurde beim Bau der Panzersperren genutzt.

An der Gabelung Oberprether Mühle – Udenbreth war ein Sammelpunkt für Arbeiter vom Bergwerk Grube Wohlfahrt. Die Arbeiter waren jeden Tag 16 Stunden untertage. Mit der Begrüßung „Glück auf“ wünschen sich die Bergleute, sie mögen wieder gesund das Tageslicht erblicken.

Während dieser Wanderung passieren Sie 3 Bäche und viele Panzersperren vom ehemaligen Westwall. Beim Treffpunkt Kirmesbach – Prether Bach war früher ein kleiner Stausee. Das Wasser vom See wurde beim Bau

der Panzersperren genutzt.

An der Gabelung Oberprether Mühle – Udenbreth war ein Sammelpunkt für Arbeiter vom Bergwerk Grube Wohlfahrt. Die Arbeiter waren jeden Tag 16 Stunden untertage. Mit der Begrüßung „Glück auf“ wünschen sich die Bergleute, sie mögen wieder gesund das Tageslicht erblicken.

Schutzgebiete (2) 🌿

Naturpark Hohes Venn

Naturschutzgebiet Prether Bachtal und Nebenbaeche

In diesen Schutzgebieten gelten folgende Regeln:

Bitte berücksichtigen Sie die lokalen Hinweise zum Schutz der Natur.

Bitte nicht abseits der Wege gehen.

Bitte keinen Lärm machen.

Bitte keine Steine oder Mineralien sammeln.

Bitte keine Pilze sammeln.

Bitte keinen Müll liegen lassen.

Bitte keine Tiere füttern.

Drei Bäche Wanderung

Bitte nur auf den markierten Flächen zelten.

Bitte kein offenes Feuer machen.

Bitte keine Pflanzen pflücken.

Bitte keine Pflanzen und Tiere aussiedeln.

Tour zum Mitnehmen für iPhone und Android



QR-Code scannen und diese Tour offline speichern, mit Freunden teilen und mehr ...

Webseite

<http://regio.outdooractive.com/oar-eifelverein/s/auHnA>



Drei Bäche Wanderung

Zeichenerklärung









Topografie

	Wald, Forst
	Moor, Sumpf, Ried
	Heide
	Wohnbaufläche mit Einzelgebäude
	Gewerbefläche mit Einzelgebäude
	Friedhof
	Golfplatz
	Sportplatz, Stadion
	Stadion
	Freibad
	Weinberg
	Felszeichnung
	Staatsgrenze
	Landesgrenze
	Kreisgrenze
	Höhenlinie
	Sondernutzungsfläche
	Naturschutzgebiet











Topografische Einzelzeichen

	Berg/Gipfelkreuz
	Höhenpunkt
	Fels
	Höhle
	Kirche
	Kapelle
	Friedhof
	Schloss/Burg
	Kloster
	Denkmal
	Ruine
	Bergwerk
	Findling/Hügelgrab
	Sendemast/Turm
	Windrad
	Wasser-/Windmühle
	Aussichtspunkt

Straßen und Wege

	Autobahn mit Nummer
	Bundesstraße mit Nummer
	Staats-, Landes-, Kreisstraße
	Gemeindestraße
	Hauptwirtschaftsweg
	Wirtschaftsweg
	Fußweg
	Klettersteig

Lifte, Eisenbahn

	Großkabinenbahn
	Kabinenbahn
	Sessellift
	Ski-, Schleplift
	Materialseilbahn
	Eisenbahn
	S-Bahn
	U-Bahn
	Straßenbahn
	Bahnhof